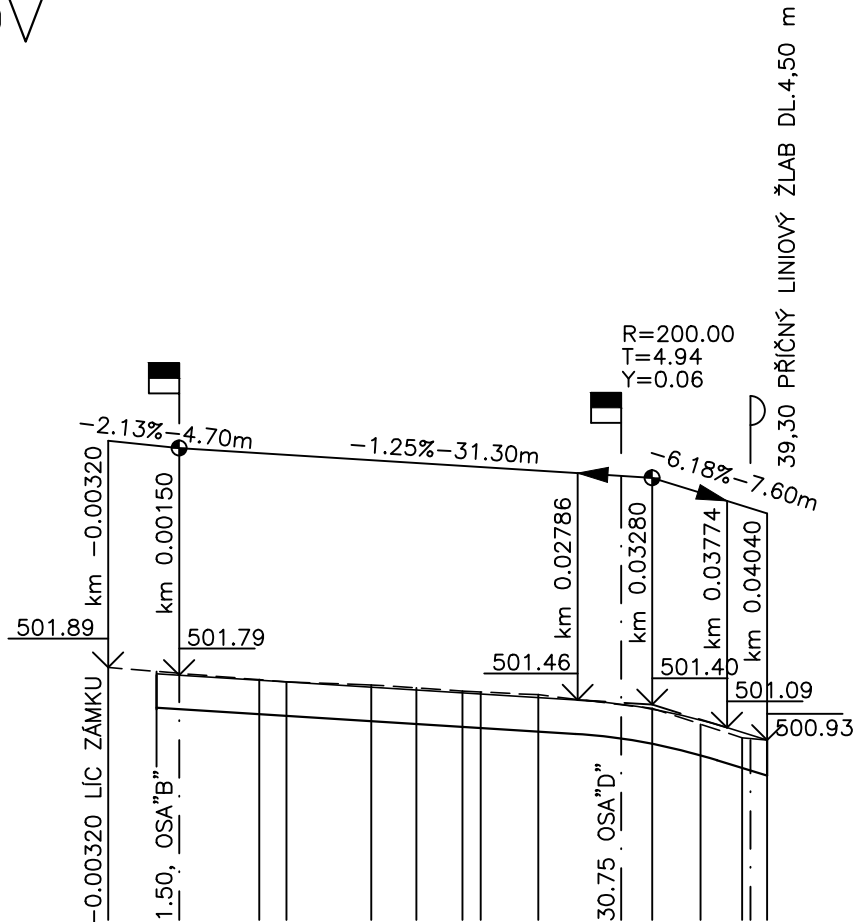


Měřítko X/Y 1:500/1:100

ZÁMEK BUDKOV

PODÉLNÝ PROFIL "C"

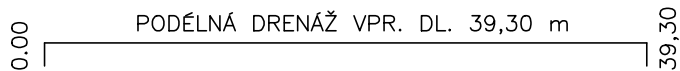


SVODIDLA

PŘÍKOPY

DRENÁŽ

ZMĚNY PŘÍČNÉHO SKLONU



KÓTY VRCHOLOVÉHO POLYGONU

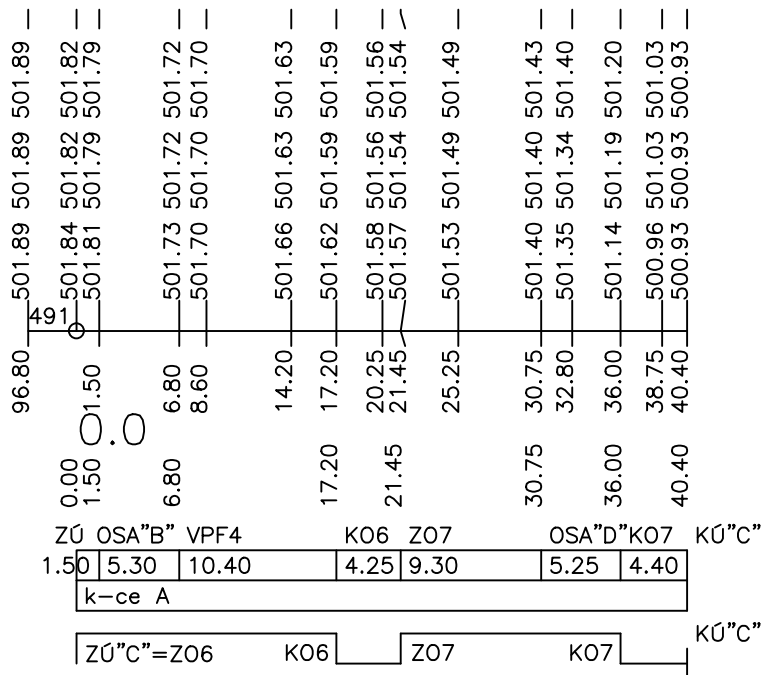
KÓTY NIVELETY

KÓTY TERÉNU
SROVNÁVACÍ ROVINA

STANIČENÍ

VZDÁLENOST PŘÍČNÝCH ŘEZŮ
KONSTRUKCE KOMUNIKACE

SMĚROVÉ POMĚRY



+0,000 = 501,85 BpV
Souřadnicový systém : S-Jtsk
Výškový systém : BpV

<div><div>ING. MICHAL ZLATUŠKA ARCH</div><div><div>Zerolínova 357</div><div>Jaroměřice n. Rok. 675 51</div><div>ICO 64336824</div><div>DIČ CZ690304566</div><div>ČKA 03038</div><div>tel. 568441100</div><div>603218487</div><div>e-mail m.zlatuska@quick.cz</div></div></div>			
Zodpovědný projektant : ing. Michal Zlatuška arch		Pare :	Stupeň PD : DSP, DPS
Číslo autorizace : Č K A 0 3 0 3 8			Datum : červenec 2024
Vypracoval : ing. Michal Zlatuška arch			CAD : ALLPLAN
Číslo autorizace : Č K A 0 3 0 3 8			
Rekonstrukce vstupního nádvoří zámku Budkov			
Oddíl : 100 POZEMNÍ KOMUNIKACE			
Investor : Kraj Vysočina, Žižkova 57, Jihlava Obec Budkov, Budkov 82, Budkov			Měřítka : 1 : 500 / 100
Místo stavby : k.ú. Budkov p.č. st.114, 1081/1, 1081/3, 1083/2, 1081/6, 2117/14, 2971			Formát : 2 A4
			Zakázkové číslo 01/07/2024
Obsah : PODÉLNÝ PROFIL "C"		Číslo výkresu : D1.2.2.3.	
Kraj : Vysočina		Zástupce investora : Mgr. Jiří Zášková	